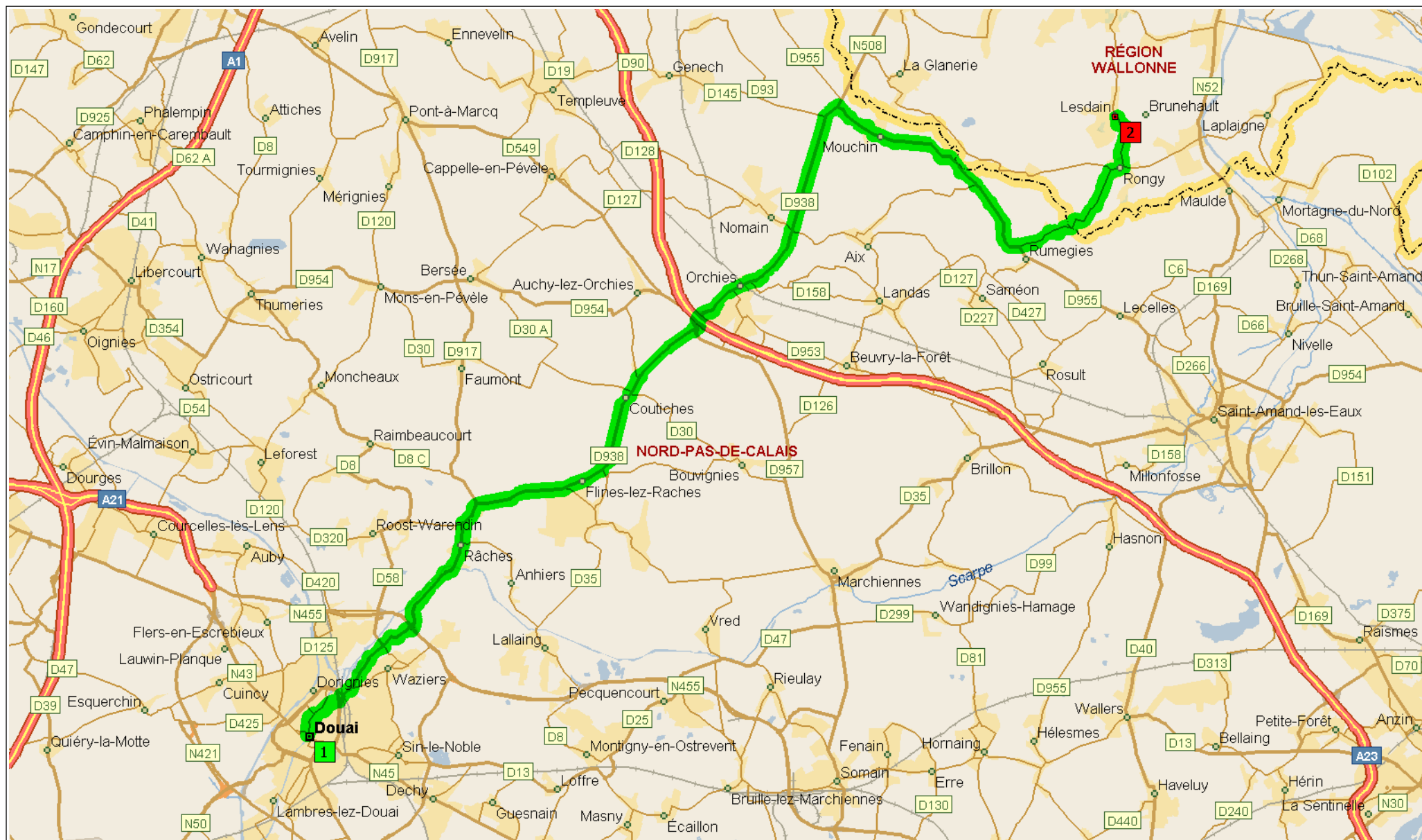
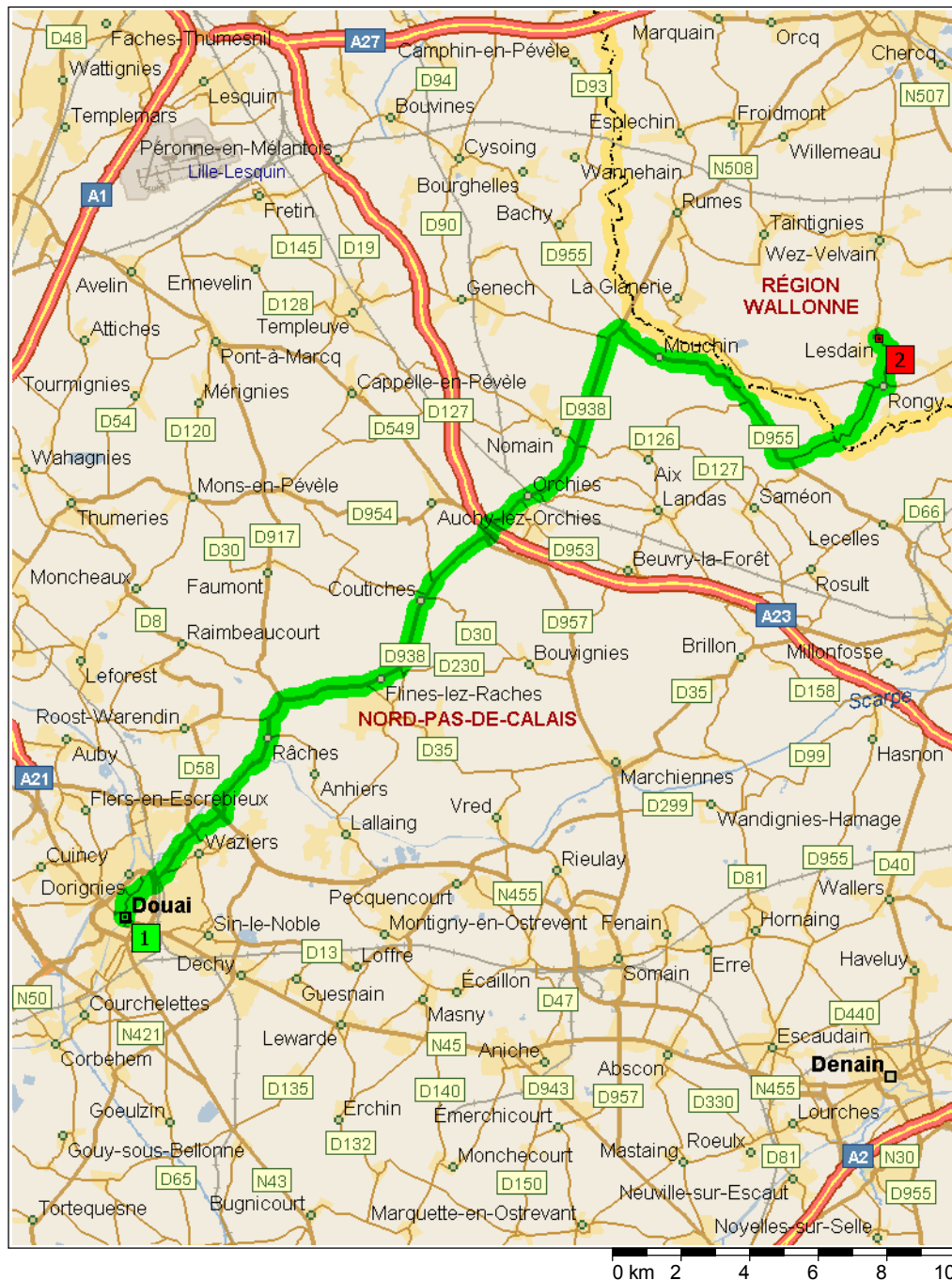


Douai à Lesdain

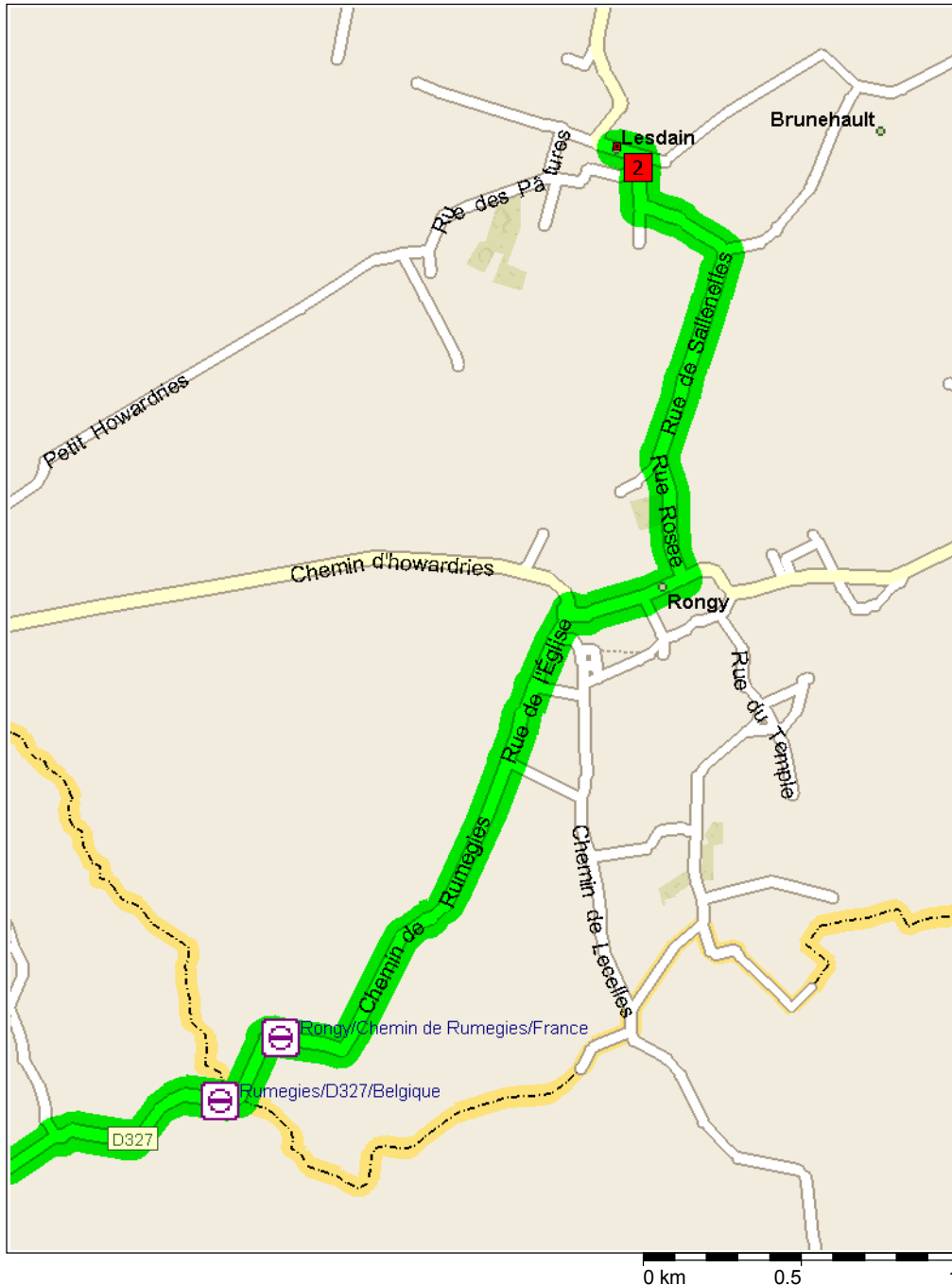
37.5 kilomètres; 49 minutes



0 km 5 10 15



9:00	0.0 km	1 Départ de Douai sur Rue de la Cloris (nord-ouest) pendant 60 m
9:00	0.1 km	Tourner à DROITE (nord), prendre Quai Desbordes pendant 0.1 km
9:01	0.2 km	Le nom de la route devient Quai Auguste Bertin pendant 0.2 km
9:02	0.4 km	Le nom de la route devient Rue de l'estanque pendant 70 m
9:02	0.4 km	Au rond-point, prendre la deuxième sortie vers Avenue des Potiers pendant 0.3 km
9:02	0.7 km	Au rond-point, prendre la première sortie vers Rue du Pont Saint-Vaast pendant 90 m
9:03	0.8 km	Tourner à GAUCHE (nord-est), prendre Rue des Wetz pendant 0.3 km
9:04	1.0 km	Au rond-point, prendre la deuxième sortie vers Rue Saint-Sulpice pendant 0.3 km
9:04	1.4 km	Au rond-point, prendre la première sortie vers Rue Saint-Michel pendant 0.2 km
9:05	1.6 km	Au rond-point, prendre la deuxième sortie vers D917 [Rue de Raches] pendant 0.5 km
9:06	2.1 km	Au rond-point, prendre la troisième sortie vers D917 [Route de Tournai] pendant 1.9 km
9:08	4.0 km	Au rond-point, prendre la première sortie vers D917 pendant 3.4 km
9:11	7.4 km	Au rond-point, prendre la deuxième sortie vers D917 [Rue Nationale] pendant 1.3 km
9:13	8.7 km	Prendre les routes locales (DROITE) sur D938 [Rue d'orchies] pendant 8.5 km
9:22	17.2 km	Au rond-point, prendre la deuxième sortie vers D938 pendant 7.8 km
9:30	25.0 km	Tourner à DROITE (est), prendre D955 [Route de Saint-Amand] pendant 6.9 km
9:37	31.9 km	Prendre D327 [Rue Molière] à GAUCHE (est) pendant 0.9 km
9:39	32.8 km	Continuer TOUT DROIT sur D327 pendant 0.7 km
9:40	33.5 km	Entrée : Belgique



- 9:40 33.5 km Le nom de la route devient Chemin de Rumegies pendant 1.5 km
- 9:42 35.0 km Le nom de la route devient Rue de l'Église pendant 0.5 km
- 9:43 35.5 km Tourner à DROITE (est), prendre les routes locales pendant 20 m
- 9:44 35.5 km Tourner à DROITE (est), prendre Rue des Berceaux pendant 0.4 km
- 9:45 35.9 km Tourner à GAUCHE (nord), prendre Rue Rosee pendant 0.4 km
- 9:46 36.3 km Le nom de la route devient Rue de Sallenelles pendant 0.7 km
- 9:47 37.0 km Le nom de la route devient Rue des Marteaux pendant 0.5 km
- 9:49 37.5 km Tourner à GAUCHE (ouest), prendre Rue des Pepinieres pendant 70 m
- 9:49 37.5 km 2 Arrivée Lesdain