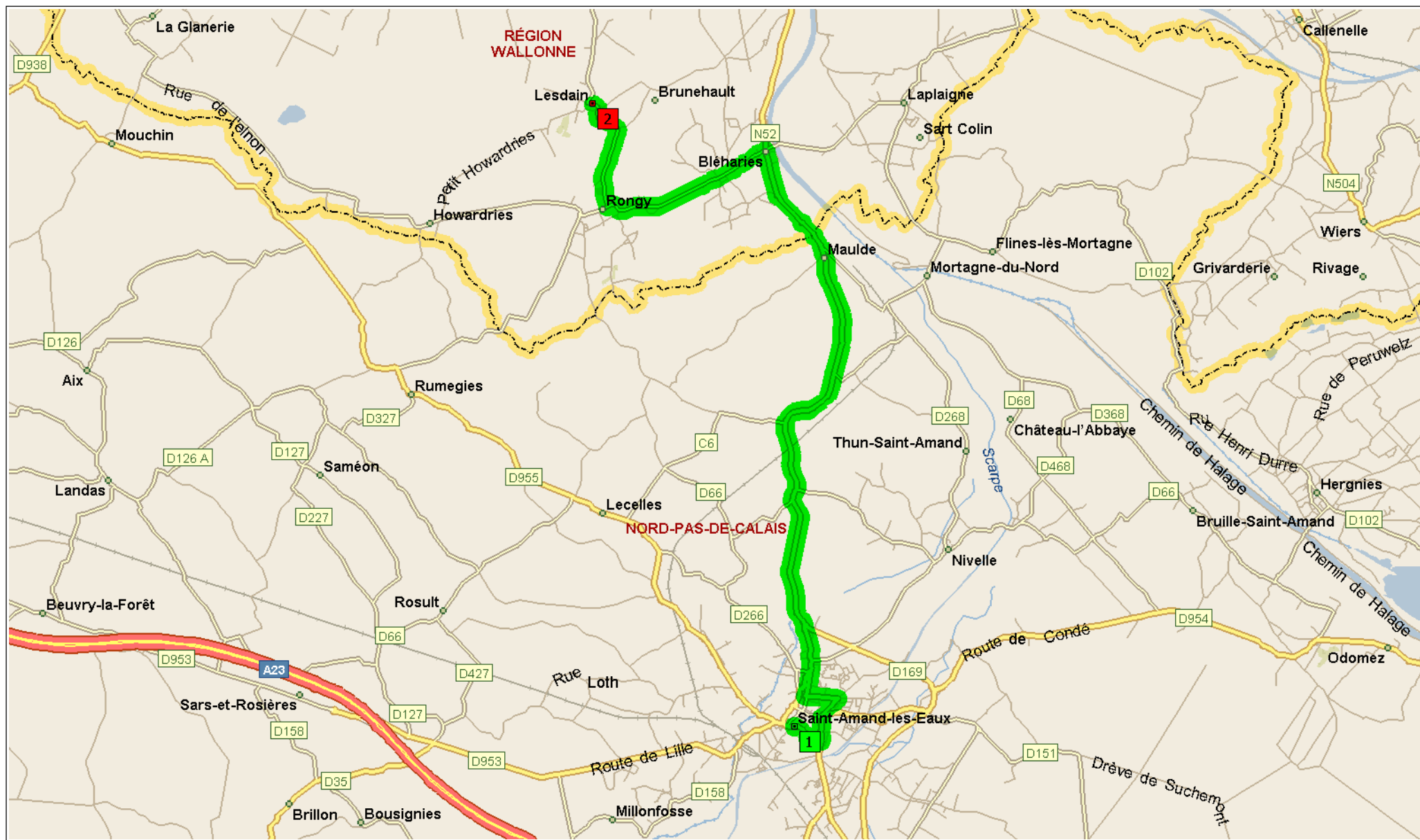
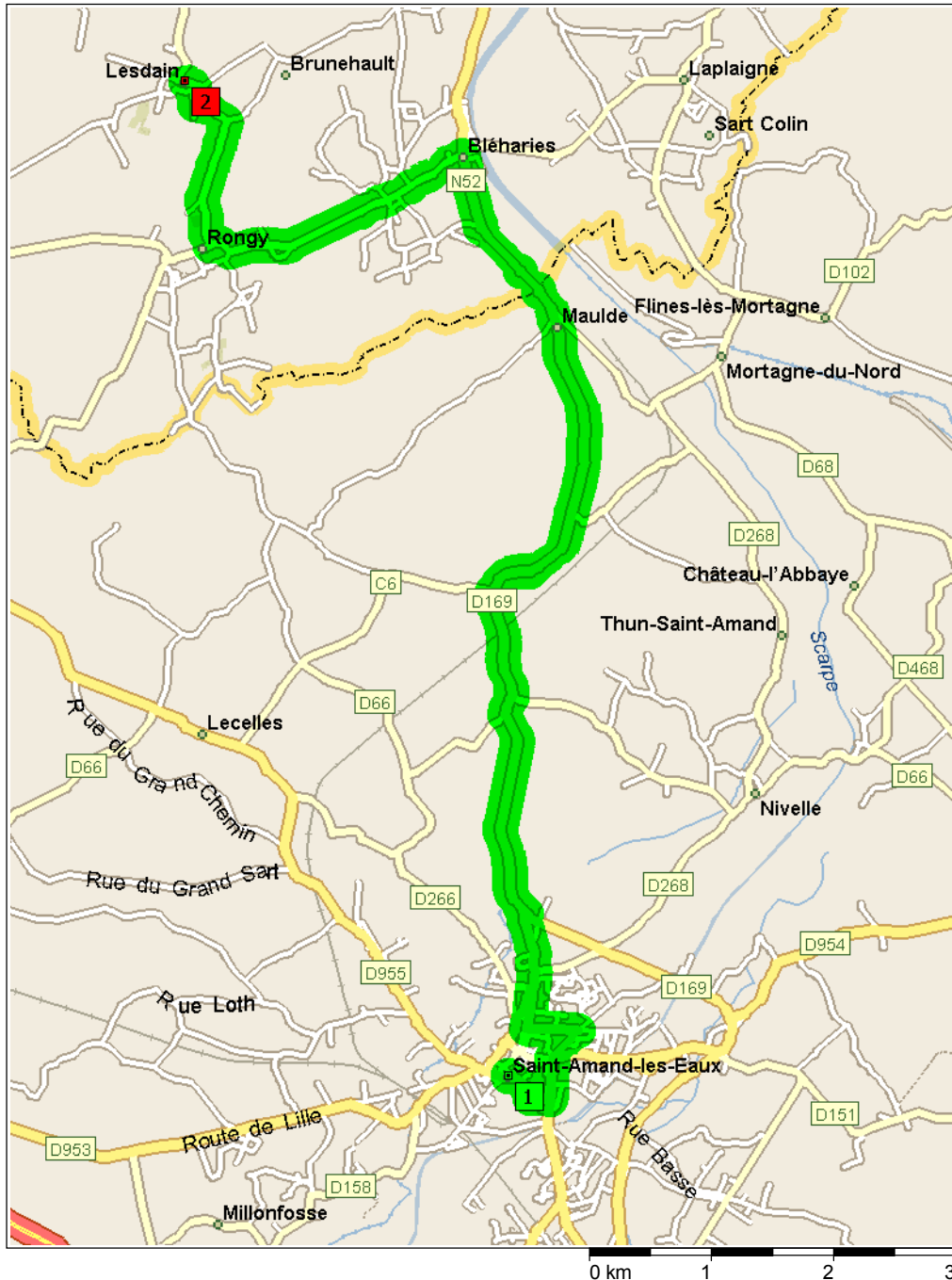


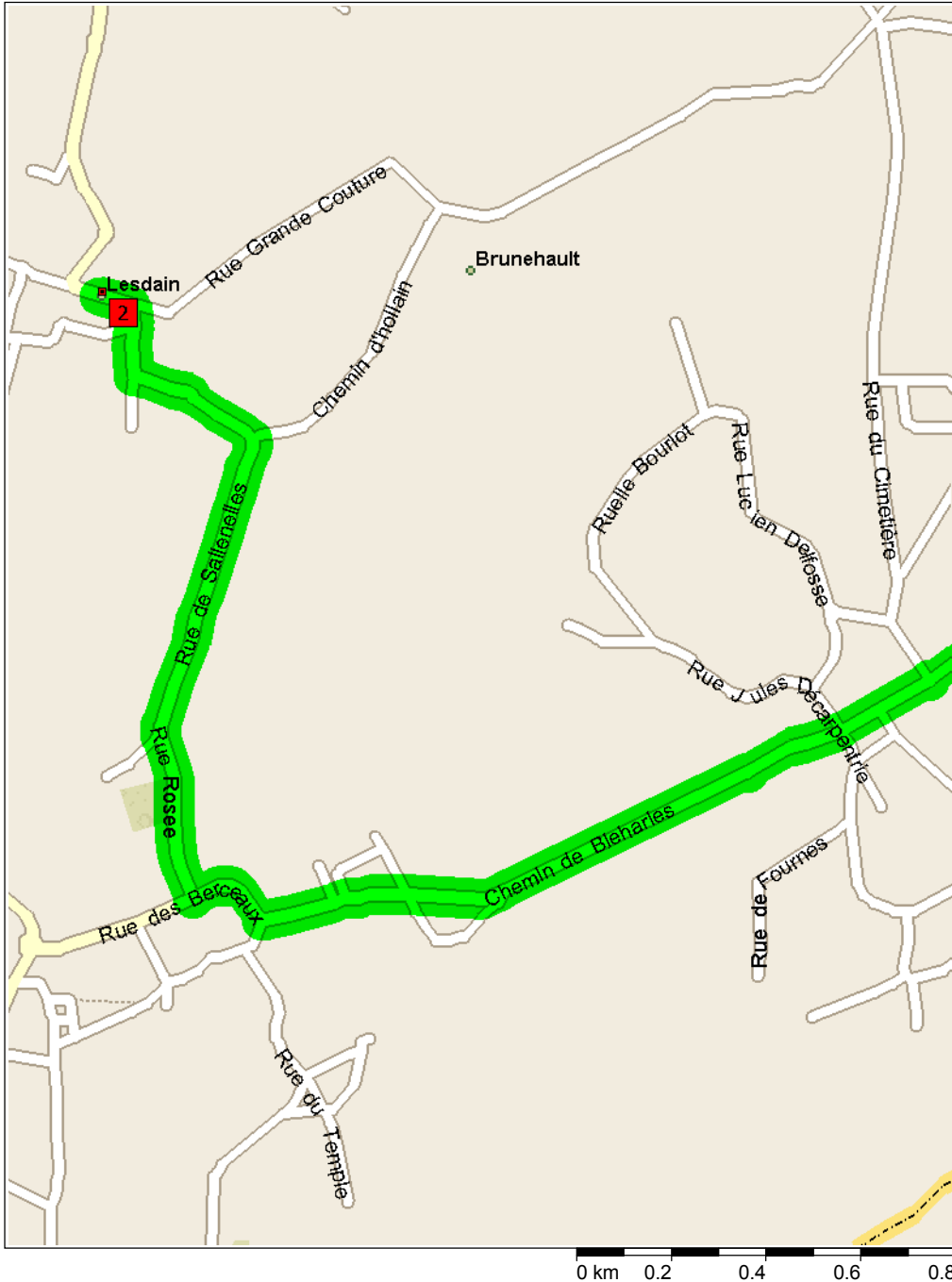
Saint-Amand-les-Eaux à Lesdain

13.7 kilomètres; 19 minutes





- | | | |
|------|--------|--|
| 9:00 | 0.0 km | 1 Départ de Saint-Amand-les-Eaux sur Rue des Murs (est) pendant 40 m |
| 9:00 | 0.1 km | Tourner à DROITE (sud-est), prendre Rue du Petit Repas pendant 90 m |
| 9:00 | 0.1 km | Le nom de la route devient Rue des Tisseurs pendant 0.2 km |
| 9:00 | 0.3 km | Tourner à GAUCHE (est), prendre Rue de la Paix pendant 0.1 km |
| 9:00 | 0.5 km | Au rond-point, prendre la deuxième sortie vers Rue de Valenciennes pendant 0.2 km |
| 9:00 | 0.6 km | Le nom de la route devient Place du Onze Novembre pendant 0.1 km |
| 9:01 | 0.8 km | Au rond-point, prendre la première sortie vers D954 [Rue du Dix-Huit Juin 1940] pendant 80 m |
| 9:01 | 0.9 km | Continuer TOUT DROIT sur Rue du Dix-Huit Juin 1940 pendant 0.3 km |
| 9:01 | 1.1 km | Tourner à GAUCHE (ouest), prendre Avenue du Clos pendant 0.2 km |
| 9:01 | 1.3 km | Le nom de la route devient Rue Mathieu Dumoulin pendant 0.2 km |
| 9:02 | 1.6 km | Tourner à DROITE (nord), prendre Rue de Rivoli pendant 0.3 km |
| 9:02 | 1.9 km | Le nom de la route devient Rue du Faubourg de Tournai pendant 0.6 km |
| 9:03 | 2.5 km | Continuer TOUT DROIT sur les routes locales pendant 10 m |
| 9:03 | 2.5 km | Prendre les routes locales à DROITE (nord-est) pendant 20 m |
| 9:03 | 2.5 km | Tourner à GAUCHE (nord-ouest), prendre D169 pendant 5.8 km |
| 9:08 | 8.4 km | Entrée : Belgique |
| 9:08 | 8.4 km | Le nom de la route devient N52 [Rue de Pont de Maulde] pendant 1.3 km |
| 9:10 | 9.7 km | Tourner à GAUCHE (ouest), prendre Rue des Déportes pendant 60 m |
| 9:11 | 9.8 km | Le nom de la route devient Rue W. Bouchary pendant 0.7 km |



- 9:12 10.4 km Le nom de la route devient Chemin de Bleharies pendant 1.4 km
- 9:15 11.9 km Le nom de la route devient Rue des Berceaux pendant 0.2 km
- 9:16 12.1 km Tourner à DROITE (nord), prendre Rue Rosee pendant 0.4 km
- 9:17 12.5 km Le nom de la route devient Rue de Sallenelles pendant 0.7 km
- 9:18 13.1 km Le nom de la route devient Rue des Marteaux pendant 0.5 km
- 9:19 13.6 km Tourner à GAUCHE (ouest), prendre Rue des Pepinieres pendant 70 m
- 9:19 13.7 km 2 Arrivée Lesdain